




## Wervicq pour témoin



La Montagne de Wervicq.

Wervicq fut partagée en deux, lors du Traité d'Utrecht de 1713 et seule la partie sud fut reliée au royaume de France. Cette plaie n'empêcha nullement Wervicq sud de se développer et de devenir un grand centre industriel. Quelques édifices, comme l'usine CSF par exemple, témoignent de la permanence de la tradition textile à Wervicq, tradition qui remonte au Moyen Age, quand la ville était le plus grand centre drapier de toute



Maxence Van Der Meersch.



Maxence Van Der Meersch.

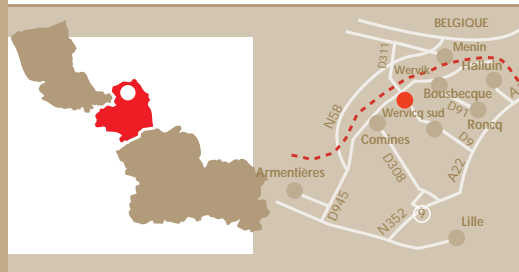
l'Europe. Le pont-frontière est le symbole de la ville, mais aussi un point central dans son histoire industrielle. Aux XIX<sup>e</sup> et XX<sup>e</sup> siècles, de nombreux ouvriers belges viennent travailler en France et passent ce pont-frontière à raison de 1 500 personnes par jour. Cette forme d'immigration économique temporaire est fidèlement restituée dans un ouvrage de Maxence Van Der Meersch, intitulé *Quand les sirènes se taisent* (1933). Il y décrit les « pots-au-burre » ou « Flahutes », ces ouvriers flamands qui venaient travailler en France et retournaient le soir en

Usine textile.



# à PIED dans le NORD

## Lille Métropole



Toutes les informations pratiques mentionnées couvrent un périmètre de 10 km autour du circuit.

### Activités et curiosités

**Bondues** : Château du Vert Bois (03.20.46.26.37), Musée de la Résistance (03.20.28.88.32).

**Marquette-lez-Lille** : Tramway touristique AMITRAM (03.28.42.44.58).

**Marcq-en-Barœul** : Balades commentées le 1<sup>er</sup> dimanche du mois (03.20.72.60.87), Musée des Télécommunications (03.20.72.30.28).

**Tourcoing** : Musée des Beaux-Arts (03.20.28.91.60), Centre d'Histoire locale (03.20.27.55.24), visites guidées d'été (03.20.26.89.03), Musée du Carillon (03.20.26.89.03), Musée du 5 juin 1944 (03.20.24.25.00).

**Wambrechies** : Distillerie de Genièvre (03.20.14.91.91), Musée de la Poupée et du Jouet Ancien (03.20.39.69.28), plaine de jeux couverte « Kidzy » (03.20.40.45.20), salles d'escalade « What's up » (03.20.39.78.88), Musée des Soldats du Feu (03.20.39.66.66).

### Manifestations annuelles

**Comines** : Fête des Louches en octobre (03.20.14.58.58), Journée des Talents en juin, Festival des Arts Mélangés en septembre (03.20.14.58.58).

**Marcq-en-Barœul** : Crèche vivante en décembre (03.20.72.60.87), Festival

Liaisons musicales en octobre-novembre (03.20.45.46.37).

**Neuville-en-Ferrain** : Fête des Craquelins en juillet (03.20.11.67.11).

**Tourcoing** : Carnaval en mars, la Franche Foire en mai, « Tourcoing Jazz Planètes Festival » en novembre (03.20.26.89.03).

**Wambrechies** : « Eurotoy », bourse internationale aux jouets anciens en septembre (03.28.39.69.28).

### « RDV Nature et Patrimoine »

Découvrez la faune, la flore, le patrimoine du département grâce aux sorties guidées gratuites du Conseil Général du Nord (brochure disponible au 03.20.57.59.59).

### Hébergements-restauration

Pour des hébergements et lieux de restauration, informations et brochures disponibles dans les Offices de Tourisme et au CDT Nord.

### Renseignements

**Office de Tourisme de Marcq-en-Barœul** : 03.20.72.60.87.

**Office de Tourisme de Tourcoing** : 03.20.26.89.03.

**Office de Tourisme du Val de Deûle** : 03.28.38.84.21.

### Renseignements complémentaires

Comité Départemental du Tourisme

6, rue Gauthier de Châtillon - BP 1232 - 59013 LILLE Cedex 03.20.57.59.59

Retrouvez toute l'information touristique sur le site du CDT :

[www.cdt-nord.fr](http://www.cdt-nord.fr) où cette fiche de randonnée est également consultable et téléchargeable gratuitement.



Conseil Général  
Département du Nord

# à PIED dans le NORD

## Lille Métropole



## N° 1

## Circuit de la Montagne Wervicq-Sud

(4,5 ou 7 km - 1 h 30 ou 2 h 20)

de la  
Lys  
à la  
Deûle

de la  
Lys  
à la  
Deûle



Le parc Dalle Dumont.

①

**Randonnée Pédestre**  
Circuit de la Montagne :  
4,5 km ou 7 km

⌚ **Durée : 1 h 30 ou 2 h 20**

➔ **Départ : église, Wervicq-Sud**

🚩 **Balisage jaune**

📄 **Carte IGN : 2504 Est**

**L'avis du randonneur :**  
*Circuit sans difficultés, à la découverte du Ferrain.*

*Des petites routes champêtres tournent autour de « la Montagne de Wervicq » et croisent mares et saules têtards. Une variante courte de 4,5 km est parfaitement adaptée aux familles ; prudence dans les traversées de rues.*



La Montagne de Wervicq.

②



Conseil Général  
Département du Nord

# Circuit de la Montagne

(4,5 km ou 7 km - 1 h 30 ou 2 h 20)

Départ : église, Wervicq-Sud.

**1** Suivez la RD 9 vers Linselles (rue des frères Hollebecque). Après 450 m, empruntez à droite la rue Jean Jaurès.

**2** Au bout de la rue, au carrefour, continuez en face par le chemin des Bois jusqu'à l'entrée du Parc de Loisirs Dalle - Dumont.

**3** Continuez tout droit et, après le cimetière allemand, grimpez immédiatement à gauche le sentier qui rejoint la RD 9.

**4** Tournez à gauche et 500 m plus loin, suivez à droite le chemin des Gueux.

**5** A l'intersection, prenez à droite et grimpez « la Montagne » - altitude d'environ 50 m - qui vous offre un panorama circulaire sur l'ensemble du secteur du Ferrain et de la Vallée de la Lys. A la route macadamisée, tournez à gauche.

**6** Continuez tout droit votre descente de « la Montagne ». Puis suivez à droite le chemin du Château.

**7** Traversez prudemment la RD 945 et récupérez en face le chemin du Château.

**8** Continuez à gauche par le lotissement jusqu'à l'avenue du Peuple Belge que vous suivez à droite, pour arriver face à la mairie.

**9** Allez à gauche puis à droite dans l'avenue des sports. Empruntez ensuite à gauche la rue de R puis encore à gauche retrouvez l'église.

## CIRCUIT COURT - 4,5 KM

**3** Pénétrez dans le parc, grimpez à droite l'escalier et après le monument aux morts, continuez à gauche. Croisez le musée des Petits Métiers de la Ferme et apercevez en contrebas le château, puis empruntez le chemin Vert qui sort du parc et débouche sur la RD 9. Montez à droite pendant 200 m puis bifurquez à gauche sur le chemin des Gueux.

**5** Continuez tout droit puis descendez à gauche le chemin du Château avant de vous engager plus loin à droite.

Allez en **7**.

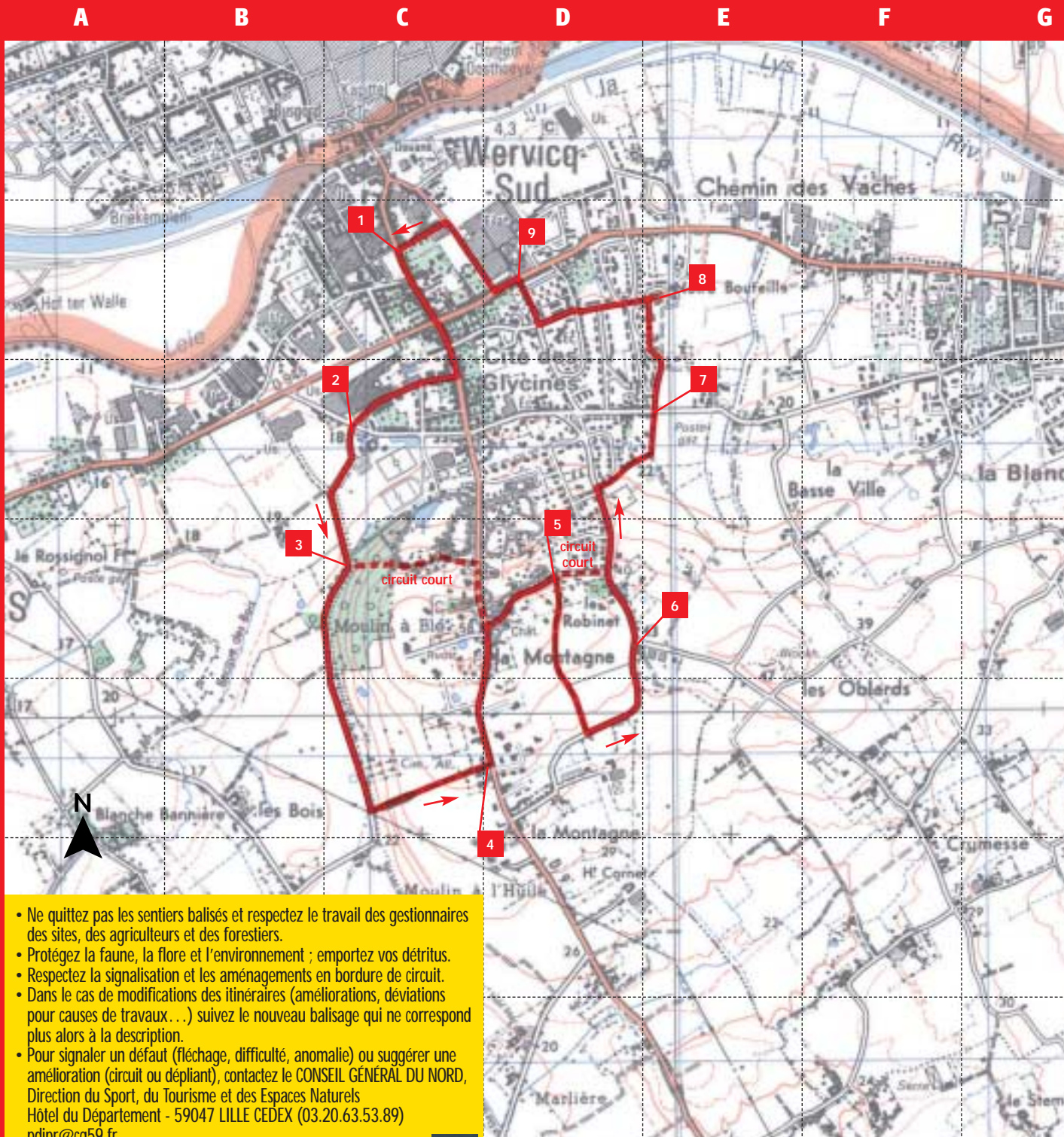
## Suivez le guide !

Des flèches, des bornes de jalonnement ou des marques de peinture sont disposées le long du circuit.



Echelle : 0 250 500 m

1  
2  
3  
4  
5  
6  
7



**6**

- Ne quittez pas les sentiers balisés et respectez le travail des gestionnaires des sites, des agriculteurs et des forestiers.
- Protégez la faune, la flore et l'environnement ; emportez vos déchets.
- Respectez la signalisation et les aménagements en bordure de circuit.
- Dans le cas de modifications des itinéraires (améliorations, déviations pour causes de travaux...) suivez le nouveau balisage qui ne correspond plus alors à la description.
- Pour signaler un défaut (fléchage, difficulté, anomalie) ou suggérer une amélioration (circuit ou dépliant), contactez le CONSEIL GÉNÉRAL DU NORD, Direction du Sport, du Tourisme et des Espaces Naturels Hôtel du Département - 59047 LILLE CEDEX (03.20.63.53.89) [pdipr@cg59.fr](mailto:pdipr@cg59.fr)

